



**КОМИТЕТ ИМУЩЕСТВЕННЫХ ОТНОШЕНИЙ  
АДМИНИСТРАЦИИ ПЕРМСКОГО МУНИЦИПАЛЬНОГО РАЙОНА**

**РЕШЕНИЕ**

о размещении объектов № 187

Пермский край  
Пермский район

26.03.2021

Комитет имущественных отношений администрации Пермского муниципального района разрешает Открытому акционерному обществу «Межрегиональная распределительная сетевая компания Урала» (ИНН 6671163413, ОГРН 1056604000970, почтовый адрес: 614017, г. Пермь, ул. Инженерная, д. 17)

размещение объекта «Строительство КТП 10/0,4 кВ, ВЛ 10 кВ с ПРВТ-10, ВЛ 0,4 кВ с установкой ПУ для электроснабжения объектов для ведения дачного хозяйства по адресу: Пермский край, Пермский район, с. Башкултаево (4500063572)»

на землях государственная собственность на которые не разграничена

на срок бессрочно

Местоположение: Пермский край, Пермский район, Култаевское с/п, д. Болгары

Приложение: схема предполагаемых к использованию земель или части земельного участка.

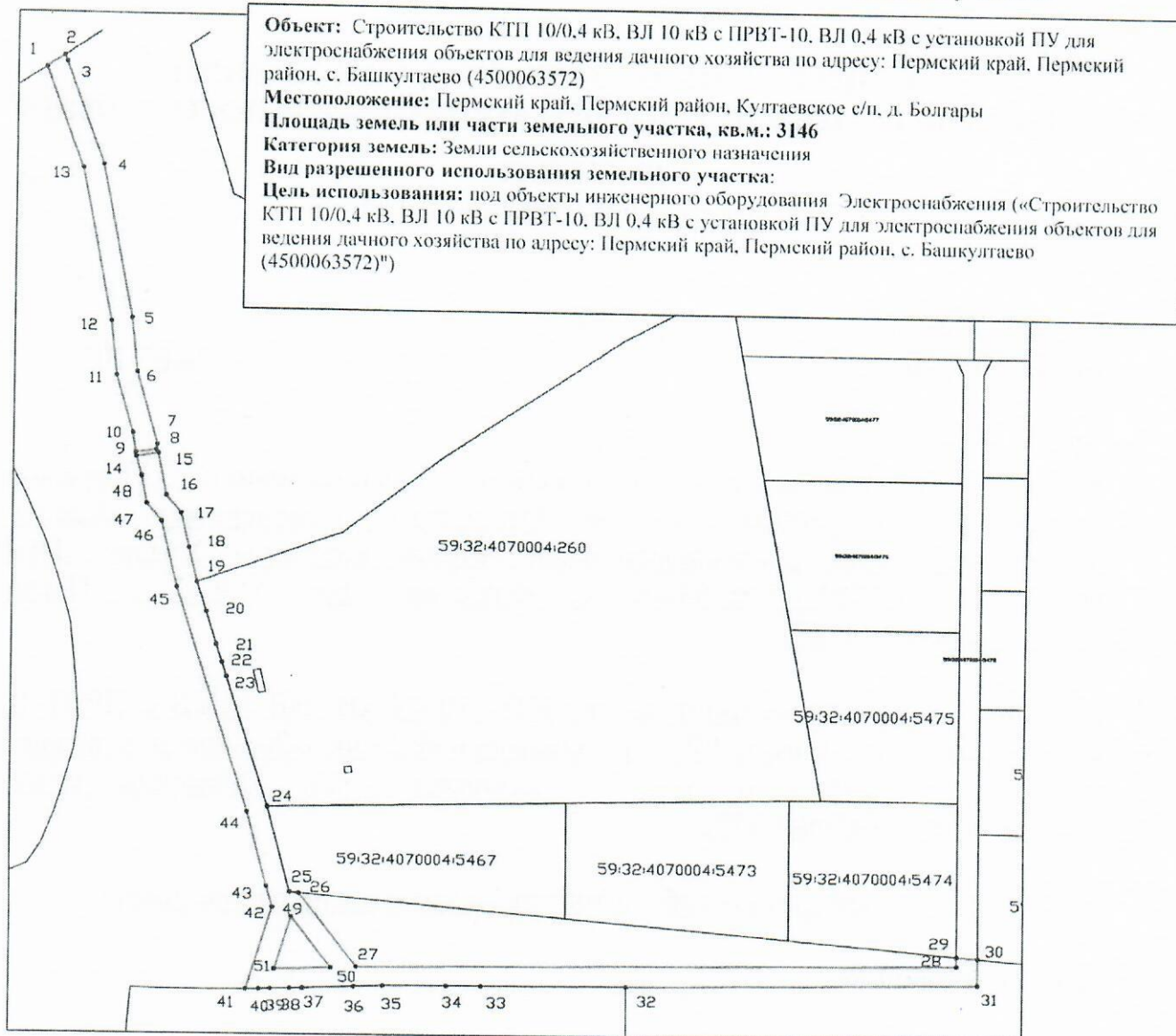
Председатель комитета  
имущественных отношений  
администрации Пермского  
муниципального района



(подпись, печать)

Г.В. Мюресов

## Схема предполагаемых к использованию земель или части земельного участка





### Описание границ смежных землепользователей:

- 2-1, 14-19, 26-29, 30-32, 41-14, 49-49 неразграниченный зем.участок
- 1-2 зем.уч.с кад.номером 59:32:4070004:166
- 19-24 зем.уч.с кад.номером 59:32:4070004:260
- 25-26 зем.уч.с кад.номером 59:32:4070004:5467
- 29-30 зем.уч.с кад.номером 59:32:4070004:5472
- 32-41 зем.уч.с кад.номером 59:32:4070004:116

Масштаб 1:1800

### Условные обозначения:

-  предполагаемые к использованию земли
-  граница земельного участка, сведения о котором внесены в ГКН
- 1 характерные точки границы испрашиваемого земельного участка

Заявитель:

*Кулмушева Е.В.*

Приложение к  
решению от  
26.03.2021 № 187

Координаты характерных точек

№	X	Y
1	500438,55	2208581,14
2	500442,09	2208586,25
3	500440,17	2208586,93
4	500408,86	2208597,96
5	500361,98	2208606,65
6	500345,57	2208608,33
7	500323,67	2208614,38
8	500322,09	2208614,05
9	500321,15	2208608,22
10	500327,06	2208607,22
11	500344,44	2208602,42
12	500360,89	2208600,75
13	500407,31	2208592,15
1	500438,55	2208581,14
14	500319,93	2208608,39
15	500321,07	2208614,76
16	500308,36	2208617,14
17	500302,91	2208621,45
18	500292,18	2208623,83
19	500281,49	2208626,20
20	500272,40	2208628,95
21	500262,73	2208631,87
22	500257,32	2208633,50
23	500252,99	2208634,81
24	500213,13	2208646,85
25	500187,34	2208653,31
26	500187,10	2208655,89
27	500164,77	2208672,45
28	500166,83	2208844,26
29	500169,79	2208844,26
30	500169,24	2208850,28
31	500160,92	2208850,28
32	500159,37	2208749,76
33	500159,22	2208708,05
34	500159,21	2208698,16
35	500159,11	2208680,03

№	X	Y
36	500158,73	2208671,74
37	500158,18	2208657,18
38	500158,04	2208653,67
39	500157,89	2208648,02
40	500157,73	2208644,88
41	500157,68	2208641,09
42	500182,74	2208648,44
43	500189,09	2208646,69
44	500211,68	2208641,02
45	500279,77	2208620,47
46	500300,27	2208615,89
47	500305,80	2208611,51
48	500314,11	2208609,96
14	500319,93	2208608,39
49	500179,8117	2208653,83
50	500164,4868	2208665,188
51	500163,9231	2208649,187
49	500179,8117	2208653,83

Заявитель:

*И. В. Курманова*